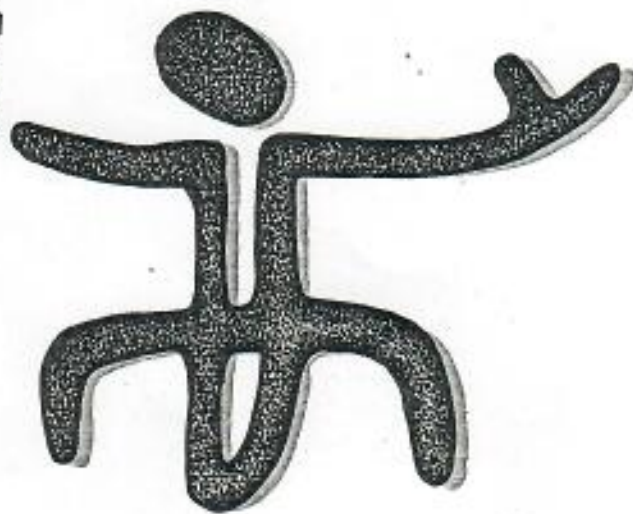






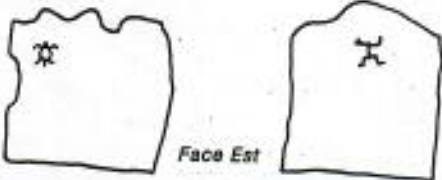
PETROGLYPHES

Brady May
T
GN
799
P4
P48
1988





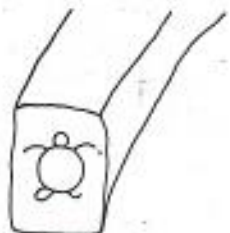
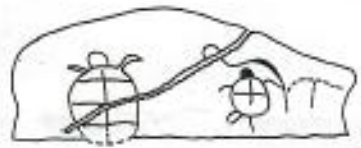
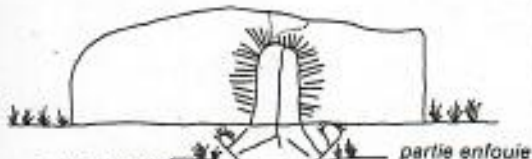

Raiatea
Bora-Bora
Huahine



| | LOCALISATION | SUPPORT | | MOTIFS | | |
|----------------------------------|--|--|-----------------------------|----------------------|---|--------------------------------|
| | | Matière | Dimensions (x h x e (m)) | TYPE | largeur (l) profondeur (p) du trait (mm) | |
| HUAHINE (HUH) Voir plan 1 | | | | | | |
| HUH 1 |  <i>Face Sud</i> | MAEVA, MARAE RAUHURU , mur avant de l'ahu ; 7ème dalle à partir de la gauche Emory Site 120 | corail | 1,2 x 1,8 | 3 tortues, cercles, figures géométriques | en relief p. < 10 |
| HUH 2 |  <i>Face Nord</i> | MAEVA, MARAE RAUHURU , mur arrière de l'ahu ; 3ème dalle à partir de la droite Emory Site 120 | corail | 1,35 x 1,2 | 1 pirogue, 1 cercle inachevé | l. 10-15 |
| HUH 3 |  <i>Face Nord</i> | MAEVA, MARAE RAUHURU , mur arrière de l'ahu ; 4ème dalle à partir de la droite Emory Site 120 | corail | 1,3 x 1,3 | 2 tortues (en relief), 2 pirogues, figures géométriques | l. 5-15 |
| RAIATEA (RFP) Voir plan 2 | | | | | | |
| RFP 1 |  <i>Face Est</i> | TEVAITOA, MARAE TAINUU , mur avant de l'ahu ; 2ème dalle à partir de la droite Emory Site 200 | corail | 2,7 x 2,9 x 0,7 | 6 tortues, 6 pirogues, figures inachevées | l. 10-20 p. < 5 |
| RFP 2.3 |  <i>Face Est</i> | TEVAITOA, MARAE TAINUU , mur avant de l'ahu RFP 2 : 11ème dalle à partir de la droite RFP 3 : 1ère dalle à droite | corail corail | 3,9 x 3,7 2,8 x 3 | 1 tortue, 1 figure humaine | l. 20 p. 5 l. 20 p. 5 |

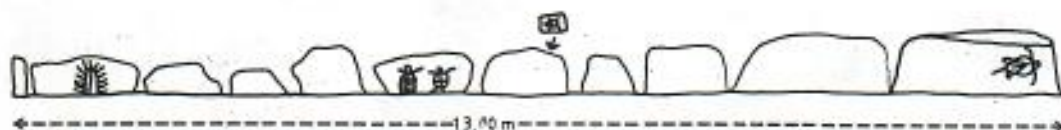
TEVAITOA, MARAE TAINUU, mur avant de l'ahu (face est)



| | LOCALISATION | SUPPORT | | MOTIFS | |
|--|---|---------|-----------------------------|-----------|--|
| | | Matière | Dimensions l x h x a (m) | TYPE | largeur (l) profondeur (p) du trait (mm) |
| RFP 4  Face Sud | TEVAITOA, PLATE-FORME A TAINUU, 50 m devant le <u>marge</u> Tainuu, à côté de la route ; tête dalle à partir de la droite | basalte | 2,15 x 0,75 | 1 tortue | l. 5 p. 5 |
| RFP 5  Face Sud | TEVAITOA, PLATE-FORME A TAINUU ; 5ème dalle à partir de la droite, sur la face supérieure | basalte | 1 x 0,58 | 1 tortue | l. 3 p. 2 |
| RFP 6  Face Sud | TEVAITOA, PLATE-FORME A TAINUU ; 6ème dalle à partir de la droite | basalte | 1,3 x 0,53 | 2 tortues | l. 5 p. 3 |
| RFP 7  c.f. Emory : Stone remains in the Society Island Site 200 Face Sud partie enfouie | TEVAITOA, PLATE-FORME A TAINUU ; 10ème dalle à partir de la droite | basalte | 1,35 x 0,49 | 1 "hupe" | l. 3 p. 3 |
| RFP 8  Face Ouest | TEVAITOA, PLATE-FORME A TAINUU, face ouest ; 7ème dalle à partir de la droite | basalte | 1,4 x 0,4 | 2 tortues | l. 20 p. 3 |



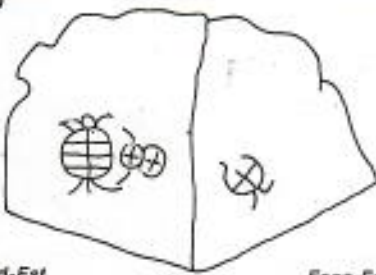

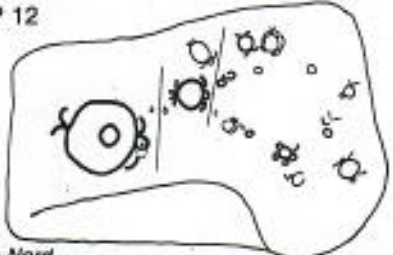



RFP 4 à 8


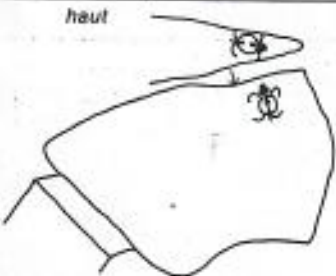




TEVAITOA, PLATE-FORME A TAINUU, face sud

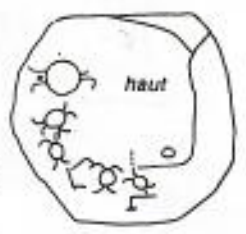
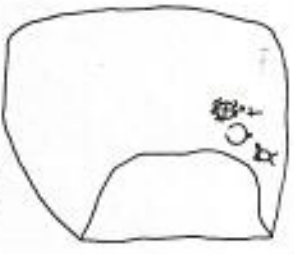











FS

largeur (l)
profondeur (p)
du trait (mm)5
53
25
33
310
3


| | LOCALISATION | SUPPORT | | MOTIFS | |
|---|--|---------|------------------------------|---|--|
| | | Matière | Dimensions l x h x p (mm) | TYPE | largeur (l) profondeur (p) du trait (mm) |
| RFP 9 <i>face supérieure</i>  <i>face nord</i>  | TEVAITOA, VALLÉE UPARU ; "Ofai honu", à 2 km de la côte ; 100 m au nord de la rivière Emory Site 202 | gabbro | 2,75 x 0,9 x 2 | 13 tortues, tortues inachevées | l. 10-40 p. 5-15 |
| RFP 10  <i>Face Sud-Est</i> <i>Face Est</i> | TEVAITOA, VALLÉE UPARU ; à 7 km au nord-ouest de "Ofai honu" (RFP 9) | gabbro | 1,1 x 1,1 x 1,7 | 2 tortues, 2 tortues ? | l. 10-40 p. 10-20 |
| RFP 11  | UTUROA, sur le terrain de l'administrateur d'état ; trouvé pendant la construction de la route, dans les alentours, il y a 30-40 ans | basalte | 0,5 x 1,5 x 0,6 (cassé) | 1 tortue | l. 10-20 p. 5-10 |
| RFP 12  <i>Face Nord</i> | AVERA, VALLÉE MIIMITIAUTE, RIVIÈRE VAIRAHU (VARAHI ?) ; 300 m du pont en remontant la rivière | basalte | 5,5 x 2,5 x 3 | 10 tortues, cercles, figures inachevées | l. 10-50 p. 5-20 |
| RFP 13  <i>Face Supérieure</i> | AVERA, VALLÉE MIIMITIAUTE, RIVIÈRE VAIRAHU ; dans la rivière à 10 m plus bas que RFP 12 | basalte | 4,5 x 1,4 x 3,2 | 9 tortues, 1 cercle | l. 5-40 p. 5-10 |
| RFP 14 <i>face supérieure</i>  <i>face est</i>  | AVERA, VALLÉE MIIMITIAUTE, RIVIÈRE VAIRAHU ; dans la rivière à 20 m plus bas que RFP 13 | basalte | 2,3 x 1 x 2,6 | 1 tortue, 1 cercle, 4 cupules | l. 5-10 p. 2-3 |

| | LOCALISATION | SUPPORT | | MOTIFS | | |
|--------|--|---|-----------------------------|---------------------|--|---------------------|
| | | Matière | Dimensions (s h x e (m)) | TYPE | largeur (l) profondeur (p) du trait (mm) | |
| RFP 15 |  <i>Face Nord</i> | AVERA, VALLÉE MIIMITIAUTE, près d'un <u>paepae</u> et des terrasses agricoles, pas de planche | basalte | 1,4 x 1,2 | 1 cercle (Ø10 cm) | l. 15 p. 2-5 |
| RFP 16 |  <i>Face Sud</i> | AVERA, VALLÉE MIIMITIAUTE, à 40 m à l'ouest se trouve un <u>marae</u> très détruit | basalte | 3,5 x 2 | 2 tortues | l. 20-40 p. 5-10 |
| RFP 17 |  <i>face supérieure</i> <i>Face Est</i> | AVERA, VALLÉE MIIMITIAUTE, dans une petite rivière. | basalte | 3 x 2,5 | 10 tortues, tortues inachevées | l. 15-20 p. < 5 |
| RFP 18 |  <i>Face Nord-Ouest</i> | AVERA, VALLÉE MIIMITIAUTE | basalte | 2,1 x 1,5 x 0,8 | 3 tortues, 4 cercles | l. 20-30 p. 5-15 |
| RFP 19 |  <i>Face Sud-Ouest</i> | AVERA, VALLÉE MIIMITIAUTE | basalte | 1 x 1,8 (cassée) | 1 tortue | l. 20-30 p. 5-10 |
| RFP 20 |  <i>haut</i> | AVERA, VALLÉE MIIMITIAUTE | basalte | 2,5 x 1,5 | 2 tortues, cercles | l. 5-20 p. 2-10 |

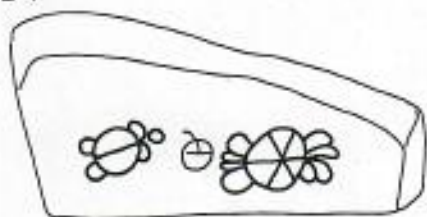
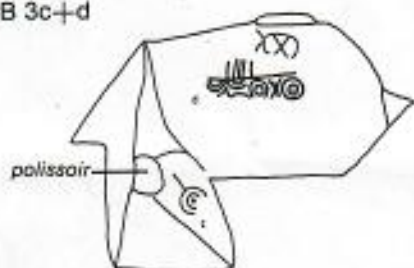
| | LOCALISATION | SUPPORT | | MOTIFS | |
|---|--|---------|-------------------------------|---|--|
| | | Matière | Dimensions (l x h x p) (m) | TYPE | largeur (l) profondeur (p) du trait (mm) |
| RFP 21  | AVERA, VALLÉE MIIMITIAUTE | basalte | 2 x 0,7 x 2 | 5 tortues, 1 cercle, figures géométriques | l. 10-20 p. 5-10 |
| RFP 22  | OPOA, VALLÉE DE HAAPAPARA ; 300-400 m du pont de la rivière Apoomau (route de ceinture), 45 m au nord de la rivière Valava ; pierre couverte de lignes et trous (naturels ?) | scorie | 4,6 x 2,1 x 3,8 | 3 tortues | l. 15-20 p. 5-10 |
| RFP 23  | OPOA, VALLÉE DE HAAPAPARA ; 300-400 m de la côte ; c.f. localisation sur plan 2 grand rocher de forme arrondie ; les figures sont réparties sur la totalité de la surface | basalte | 9 x 4 x 10 | 4 tortues, figures humaines achevées et inachevées figures géométriques | l. 10-50 p. 10-20 (RFP 23 a) p. 30-50 |
| RFP 24  | OPOA, VALLÉE DE HAAPAPARA ; c.f. localisation sur plan 2 | basalte | 19 x 4,2 x 16 | 1 tortue, | l. 12 p. 3 |
| RFP 25  | OPOA, VALLÉE DE HAAPAPARA ; c.f. localisation sur plan 2 | basalte | 1,8 x 1,5 x 0,9 | figures géométriques | l. 30 p. 5 |
| RFP 26  | OPOA, VALLÉE DE HAAPAPARA ; c.f. localisation sur plan 2 | basalte | | 1 tortue, figures géométriques | l. 10 p. 5 |



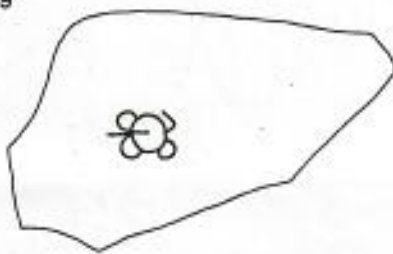

| | LOCALISATION | SUPPORT | | MOTIFS | |
|------------------------------------|--|---------|------------------------------|-------------------------------------|--|
| | | Matière | Dimensions l x h x e (cm) | TYPE | largeur (l) profondeur (p) du trait (mm) |
| RFP 27 |  OPOA, VALLÉE DE HAAPAPARA ; c.f. localisation sur plan 2 | basalte | 1,5 x 0,4 x 1,1 | 1 tortue | l. 13 p. 4 |
| RFP 28 |  OPOA, VALLÉE DE HAAPAPARA c.f. localisation sur plan 2 dans la rivière la face supérieure de la pierre est un "polissoir" de 80 cm de diamètre et de 5 cm de profondeur | basalte | 2,8 x 0,7 x 1,2 | 1 tortue, 3 poissons | p. 1-10 |
| RFP 29 |  OPOA, VALLÉE DE HAAPAPARA dans la rivière c.f. localisation sur plan 2 sur la même pierre, d'autres n'ont pas été relevés | basalte | | 2 tortues, 1 poisson | l. 10-20 p. 5 |
| BORA BORA (BOB) Voir plan 3 | | | | | |
| BOB 1 |  FAANUI, MARAE FAREOPU ; mur avant de l'ahu ; 8ème dalle à partir de la droite Emory Site 223 | corail | 1,35 x 1,5 | 4 tortues, 1 tortue inachevée | l. 10 p. 3-15 |
| BOB 2 |  FAANUI, MARAE FAREOPU ; mur avant de l'ahu ; 4ème dalle à partir de la droite Emory Site 223 | corail | 1,2 x 1,35 | 2 tortues | l. 10 p. 5-10 |

BOB 1+2 FAANUI, MARAE FAREOPU, sur la terre FARETOA, mur avant de l'ahu (NE)



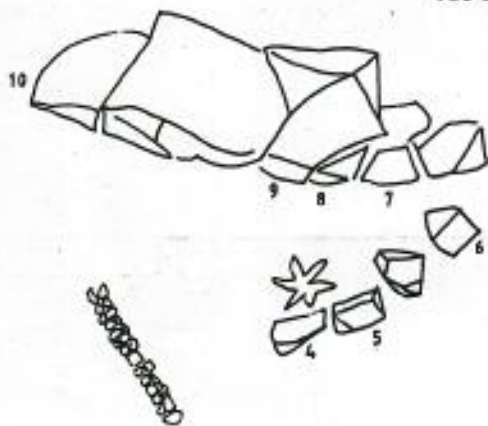
| | LOCALISATION | SUPPORT | | MOTIFS | |
|----------|---|---------|--------------------------------|--|---|
| | | Matière | Dimensions (x x y x z (cm)) | TYPE | largeur (l) profondeur (p) du trait (pvt) |
| BOB 3a | <i>NUNUE (?), VALLÉE DE VAIATI ; à 200 m à l'ouest de la station hydroélectrique de TIIPOTO ; 10 m à l'est de la rive gauche de la rivière ; la pierre s'appelle "Ofai honu" ; l'inscription ne présente aucune différence technique avec les autres motifs relevés</i> | scorie | 2,7 x 1,35 x 2,5 | 4 tortues, figures géométriques inscription | l. 10-40 p. 5-15 |
| BOB 3b | <i>voir 3 a ; sur la pierre se trouve une tortue en relief (40 cm large, 8 cm haut) Emory Site 236</i> | scorie | 2,7 x 1,35 x 2,5 | 3 tortues, 1 tortue en relief | l. 20-40 p. 10-15 |
| BOB 3c+d | <i>voir 3 a ; en haut du dessin 3 c se trouve un polissoir, 40 cm de diamètre</i> | scorie | 2,7 x 1,35 x 2,5 | 1 tortue, figures géométriques | l. 5-25 p. 5 |
| BOB 4 | <i>NUNUE, TIIPOTO, terre PUARII ; à 500 m au nord-est de la station hydroélectrique ; 13 m au sud-ouest de la rivière sur une terrasse agricole</i> | scorie | 1,7 x 0,95 x 0,9 | 3 tortues | l. 20-50 p. 3-15 |
| BOB 5 | <i>NUNUE, TIIPOTO</i> | scorie | 1,4 x 1,25 x 0,6 | 2 tortues | l. 5-40 p. 5-20 |
| BOB 6 | <i>NUNUE, TIIPOTO</i> | scorie | 0,8 x 0,7 x 0,5 | 2 tortues, figures érodées | l. 5-10 p. 5 |



| | LOCALISATION | SUPPORT | | MOTIFS | |
|--------|---|---|------------------------------|-----------|--|
| | | Matière | Dimensions l x h x a (cm) | TYPE | largeur (l) profondeur (p) du trait (mm) |
| BOB 7 |  | NUNUE, TIIPOTO, PUARII ; grand rocher cassé | scorie | 1,1 x 1,6 | 2 tortues, 1 pirogue (?) l. 5-30 p. 2-10 |
| BOB 8 |  | NUNUE, TIIPOTO, PUARII grand rocher cassé | scorie | 1,4 x 1,6 | 2 tortues, 4 cercles, 1 figure ? l. 5-30 p. 2-10 |
| BOB 9 |  | NUNUE, TIIPOTO, PUARII grand rocher cassé | scorie | 1,7 x 1 | 1 tortue l. 15-20 p. 10 |
| BOB 10 |  | NUNUE, TIIPOTO, PUARII grand rocher cassé | scorie | 1,4 x 1,4 | 1 tortue l. 10 p. 5 |

BOB 4 à 10

vue supérieure de l'ensemble



BOB 4 à 10