


澎湖之美



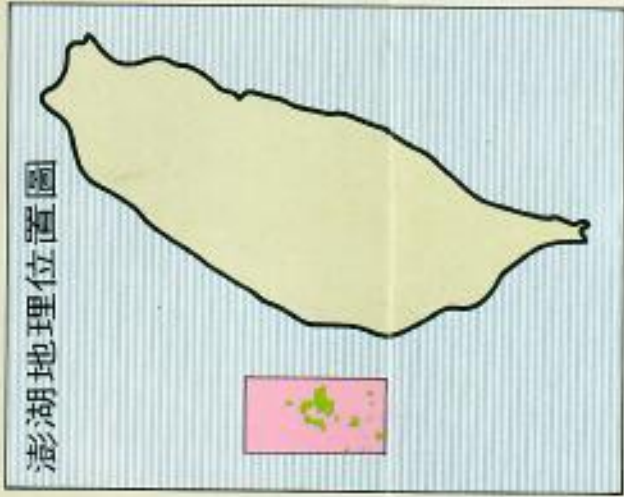


交通部觀光局
澎湖風景特定區管理籌備處
澎湖縣馬公市中華路236號
TEL:069279100~4 FAX:069270220



澎湖之美

澎湖地理位置圖



■ 吉貝海上觀光活動區



■ 沙港海洋生態世界活動區



■ 小門露營渡假區



鯨魚洞





交通部觀光局

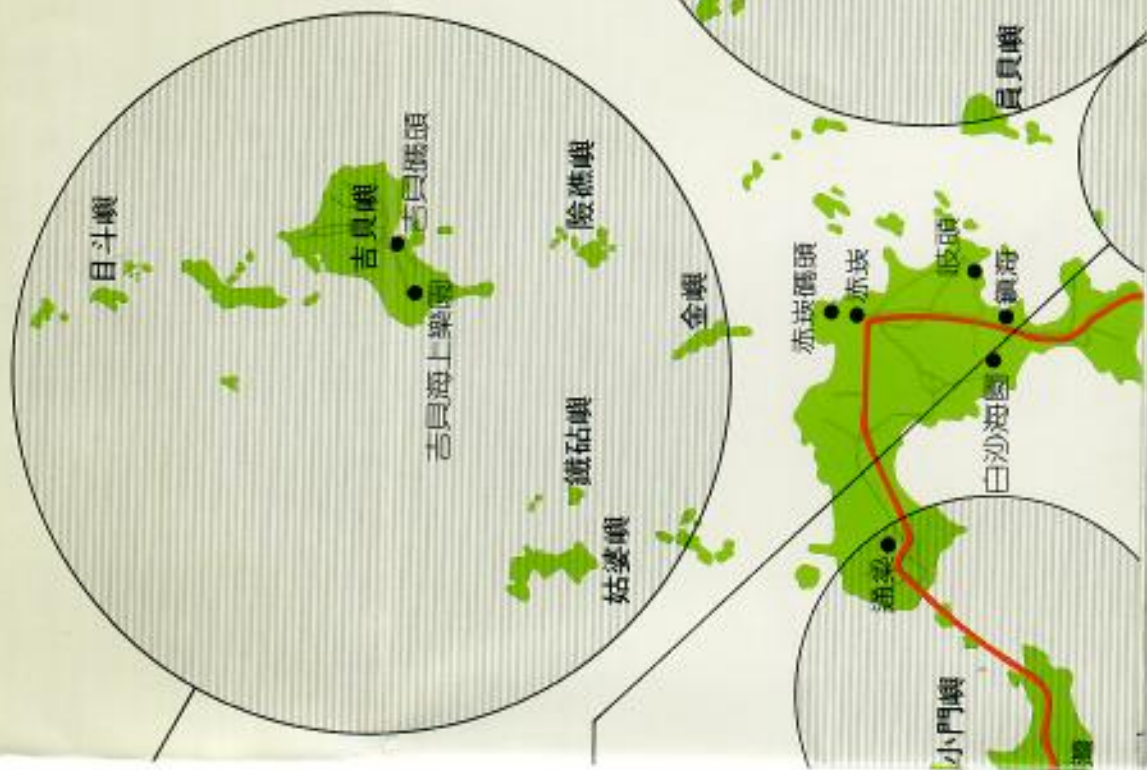
澎湖風景特定區管理籌備處

澎湖縣馬公市中華路236號

TEL:(06)9279100~4 FAX:(06)9270220

澎湖風景特定區

■東北海地景觀賞區



澎湖風景特定區工作重點與展望

澎湖地區不論在海島風光、文化、地質景觀等方面，都凸顯出比國內其他風景區較豐富及其獨特性，更蘊藏著無限的觀光遊憩資源。近年來，國民旅遊風氣的盛行，使得澎湖地區觀光遊憩事業日益活絡。因此，為使未來澎湖觀光事業能獲致全面性的整體品質提昇，本單位擬就未來觀光事業蓬勃發展，特訂定工作重點，說明未來展望。

- 一、研訂明確觀光發展政策，觀光據點整體規劃，有效利用資源。
- 二、合理有效的使用土地。
- 三、豐富旅遊設施，提高服務品質，維護地

方文物特色，鼓勵民間投資高品質住宿及服務設施。

四、均衡四季與日、夜間的活動，加強陸域活動與設施規劃，誘導投資室內休閒活動設施，提供冬季及夜間活動場所。

五、規劃交通、水電醫療等基本建設與觀光事業發展契合。

本單位就未來觀光市場定位，將分為短期（民國85年），長期（民國90年）兩階段。

短期目標期望將馬公觀音亭國際觀光渡假區、澎南水岸活動渡假區、林投濱海渡假

公園區、小門露營渡假區、西台、沙港海洋生態世界區等六個次區系統之特色，建立完善的旅遊服務設施，並向國際的觀光遊憩規劃。

長期目標則將向國際化標準與規劃建設邁進。建立適合旅遊遊憩帶式的旅程安排，與台灣結合，形成國際觀光旅程路線，遊憩的知名度，這將是我們最終



交通部觀光局
澎湖風景特定區管理籌備處
澎湖縣馬公市中華路236號
TEL:06/9279100~4 FAX:06/9270220

与蹟旅遊區
 更系統建構
 助與資源凸
 展諮詢與公
 前區作完善

觀光遊藝設
 景觀光客跨
 各地遊藝帶
 打入國際旅
 為目標。

航空

航線	航空公司
台北-馬公	中華、遠東、家興、大華、新興、馬公
高雄-馬公	中華、遠東、家興、大華、新興、馬公
台中-馬公	家興、大華
台南-馬公	大華
嘉義-馬公	大華
高雄-望安	家興、包航
高雄-七美	家興、包航

中華航空	(02)7161122 (06)3273856~8
遠東航空	(02)3815431 (06)3274891
家興航空	(02)7121503 (06)3281088
大華航空	(02)3568000 (06)3283111
新興航空	(02)5118177 (06)3275800
馬公航空	(02)5148188 (06)3276207
台灣航空	(02)5142881~2 (06)3211800

海運

航線	客輪名稱	船運公司
台灣安平-馬公	快樂公主輪	臺灣輪船股份有限公司
高雄-馬公	台華輪	臺灣航運股份有限公司
雲林(古子寮港)-澎湖(澎湖廳)	金峰客輪	金峰海運股份有限公司
嘉義(布袋)-馬公(蘭地)	阿蘭山號	嘉義海運股份有限公司
台南(馬沙溝)-澎湖(湖西龍門)	海峯一號	華語海運股份有限公司


臺灣輪船股份有限公司	(06)2831847-9 (06)3273877-9
臺灣航運股份有限公司	(07)5616823 (06)3273881
金峰海運股份有限公司	(04)3278438 (06)3227566
嘉義海運股份有限公司	(05)2228858 (06)3851897
華語海運股份有限公司	(05)7850424 (06)3927255

印刷/舜程印刷有限公司 (04)3214125



澎湖之美

南海系統—海外桃源



熱帶魚穿梭珊瑚群間

據聞澄淵下有沈城，當天高氣爽，碧波平靜時，可以俯見荷人所建之紅碑城址，至今，「虎井沈城」之謎雖未解，卻添幾許耐人探尋之樂趣。

望安草原渡假休閒區

望安島距馬公十八哩，交通船航行需九十分鐘，是澎湖著名的文石產地之一。島上之天台山為最高峰，山上有一巨石，石上留有腳印，傳說為八仙之一呂洞賓遊離去時所留下的足跡。山的四周草原遼闊，形成一天然牧場，牛群怡然其間；西側有嵯峨的玄武岩山崖，天然海灣，徜徉其間，仿若置身仙境，素有「蜜月島」美名。



虎井地景



望安草原

桶盤、虎井海底景觀區

桶盤嶼因外形酷似一個桶盤而得名，玄武岩構成的柱狀節理，可與美國黃石公園比美，甚而有過之。蓮花池的海蝕平台地形亦為桶盤的風景特色，附近海域之海底景觀清晰可見，熱帶魚穿梭珊瑚群間，十分瑰麗迷人，是為桃源勝地。

虎井嶼距馬公七哩，行船約二十五分鐘。島嶼中央低平，東西突起，氣勢雄偉，退潮之際，水淺澄澈，因而得「虎井澄淵」之名。

社古厝住宅區村內有保留較完整的集體古厝民宅。在這片世俗之外的樂土上，一景一物皆足以引思古幽情。

門港、布袋港兩港為望安島中最佳之港區所在，極適合遊艇、帆船水上活動。

西垵位於望安島的南部，鄰近海灘優美，可戲水或游泳，或靜賞海灘風光的極佳地點。



社古厝

二美海島渡假休閒區

蓮港是七美島最繁榮的地方，儼若「小馬六甲」。在此亦可欣賞落日餘暉，南瀨燈塔是澎湖最南方的「一座燈塔」。

美人塚是著名貞節故事的遺跡，相傳明初寇入侵，有七位女子在井邊洗衣，因不甘受辱相惜投井自盡，鄉人乃填井為墳。爾後墳長出七株香楓樹，經年常綠，異常清香。



望夫石

望夫石位於南瀨燈塔下方海岸，有一伸出海面宛如平輪孕總之礁石。傳說一婦人為等待夫君打漁歸來，死後之化身。

大獅風景區有巨石如獅狀蹲伏於海崖。此景亦是柱狀之玄武岩所形成，景緻變化萬千，蔚為奇觀。

牛姆坪是安排露營活動的好去處。

頂隙位於七美北岸，廣大地表因經年累月風吹雨打而致寸草不生，是澎湖的「月世界」。

附近海濱有一座人造「石灘」，是以海石堆砌成雙心形，造形優美是捕魚的原始設施。西吉嶼、貓嶼此二島嶼位於澎湖群島較遠海域，列為自然保留區，島上並無開發任何遊樂活動，不過可利用遊船觀賞到其特殊風貌。尤其大小貓嶼兩座，遠觀酷似兩隻貓貓面相，便可印證「貓嶼」之名不虛也。島上有澎湖群島之最高峰，亦有群鳥棲息而成世界罕見之飛禽樂園，猶如鳥類天堂。



望夫石



石獅



鳥類



鳥類

觀音亭國際觀光渡假區

觀音亭造型古樸，環境清幽。寺前面對人潮熙攘的海水浴場，夏日有風浪板活動，撿拾海螺的婦女，增添幾許愜意，當夕陽西下時分，眺望對岸落霞景色，實讓人塵俗雜念盡消。

天后宮是臺灣省最古老的媽祖廟，距今已有四百多年的歷史，為當地居民的信仰中心。寺內史蹟歷歷，有清帝題匾「與天同功」，有明朝古碑，即「沈有容擊退紅毛番碑」，宮旁有一「萬軍井」，已列為國家三級古蹟。馬公港旅遊服務區馬公市擁有旅遊資訊中心與便捷的陸上交通，遊客可在此獲得各種旅遊活動資訊及交通住宿的資料，更可在此體驗馬公觀光夜市的繁華特殊景象。



高裡海水浴場

澎南水岸活動渡假區

高裡海水浴場臨澎湖本島南方海域，以亮麗耀眼的白色海灘著名，沙灘上可享受日光浴、或撿拾貝殼、或戲水弄潮，藍天碧海相映成趣。

林投濱海渡假公園區

林投公園以人造林聞名，海岸是一片鬆軟的白沙灘，園內林木蒼翠，花團飄香，是澎湖罕見的景象。

軍人公墓位於林投公園西側，碑塔聳立，葬記歷年來為國捐軀之忠骸，憑弔英靈，令人緬懷忠烈遺風。



林投公園

北海系統—海島樂園



古貝尚灘

吉貝海上觀光活動區

吉貝嶼為澎湖北方最大的島嶼，沙尾海灣有

，晨昏駐足其間，看藍天碧海、黃金沙灘，有如置身夢境。濱海有古貝海上樂園，風格獨特的蜜月渡假小屋，刺激的水上活動，隨

姑婆嶼此島東側為北海最有名之丁香魚場，退游季節，海域景觀相當壯麗，東南側海域並有珊瑚群，資源相當豐富，為一海底景觀活動良好地點。



姑婆嶼

，亦可觀賞海洋生態展示。

鑛海以漁產觀賞為旅遊者的主要活動，未來將發展為海水養殖集散中心，並設立為海鮮專業區。白沙海區位於鑛海村南方海灣，園內規劃有游泳池、露營區、戲水區等，園內餐廳每日供應新鮮活跳的美味海鮮料理，更是風靡了大批美食主義者。

鯨魚洞



一遊，猶如對人文古蹟與藝術之巡禮。

大菓葉過去曾經是對馬公市的海上交通樞紐。未來將增加有海洋牧場、水產養殖展覽解說館、渡輪港口等旅遊服務設施。

池西村處與大菓葉東西斜對，村內可見原野的牧場風光，亦可在落日觀景平台上，欣賞碧波耀金，飛霞掠水的「西嶼落霞」美不勝收的燦爛景象。



西嶼西台



二崁村陳氏古厝



湖西夕陽



骨螺

目斗嶼是澎湖群島之最北。附近海域暗礁密布、波濤洶湧，昔日海難事件頻傳，因而有目斗嶼燈塔之興建。藍白相間的目斗嶼燈塔，高約59公尺，建於民國10年，為全東亞最高的鐵架燈塔，矗立在黑色玄武岩礁上，造成一股巍峨獨尊的氣勢。險巇位於吉貝嶼之南方，島上可盡情享受沙灘活動、游泳、戲水等。

赤崁、鐵砧、金嶼海域，赤崁為北海出入要塞，將建立遊艇港，環繞北離島風光，發展為觀光遊憩海港。另鐵砧、金嶼海域，魚類資源豐富，可供海釣。

東北海地景觀賞區

東北海（員貝、烏嶼、白沙、雞善、錠鈎）東北海小島群，皆保有原始海島風貌，以及特殊的玄武岩地質景觀，極具教育欣賞價值。



錠鈎嶼



■七美海島渡假休閒區



貓嶼

西嶼

將軍嶼

站

1970. 8. 21. 10. 11. 12.

嶼

嶼坪嶼

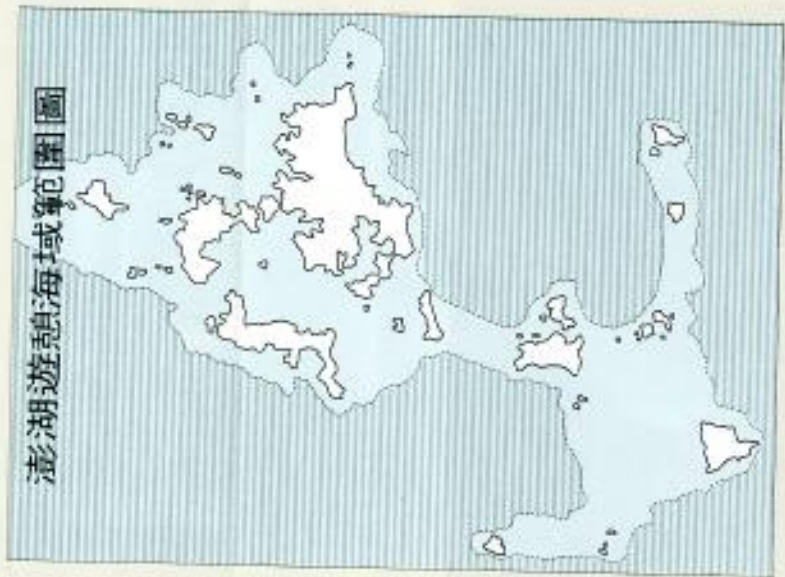
鋤頭嶼



東吉嶼



西吉嶼



澎湖遊憩海域範圍圖

■西台古蹟旅遊區



■觀音亭國際觀光度假區

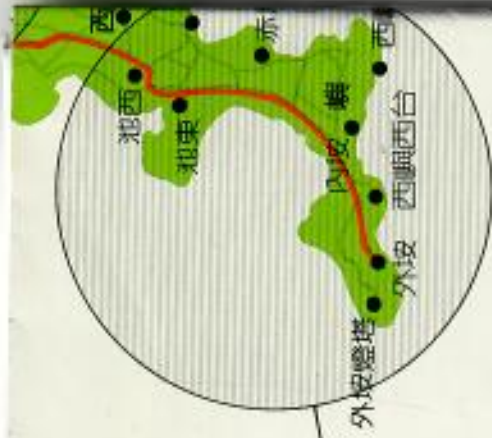


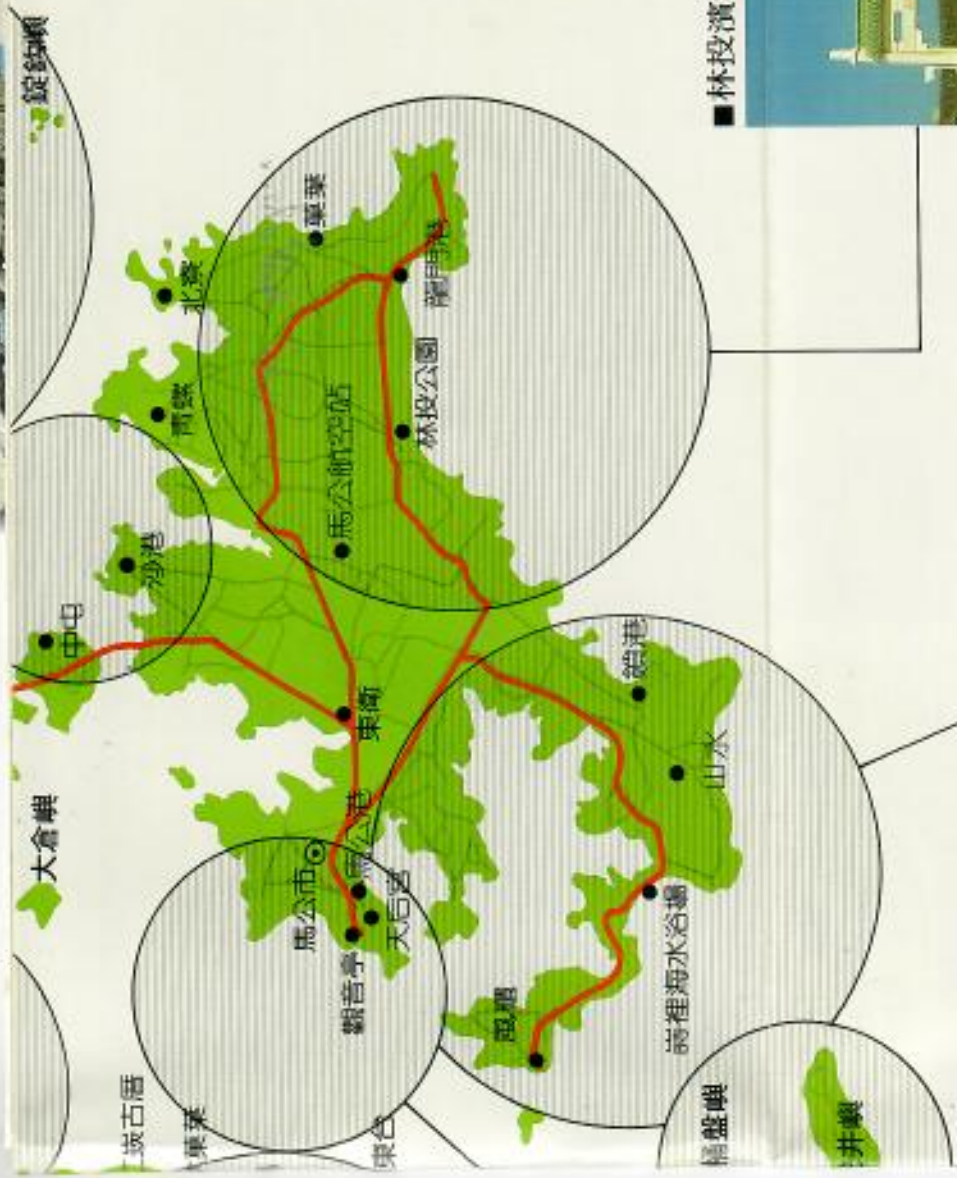
■桶盤 / 虎井海底景觀區



■望安草原度假休閒區

花興





■ 林投濱海渡假公園區

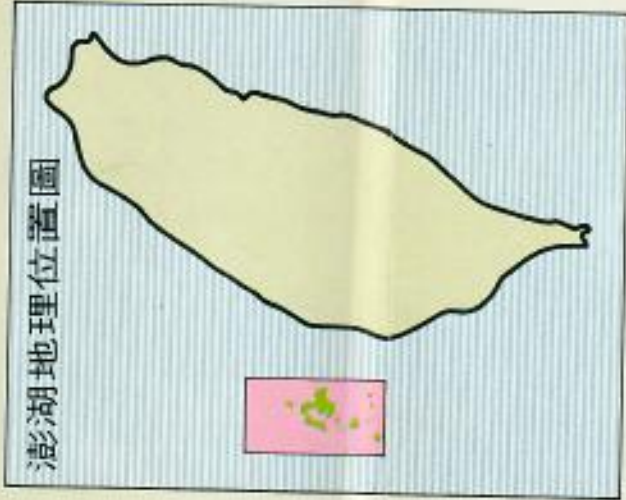


■ 澎南水岸活動度假區



澎湖之美

澎湖地理位置圖



■古貝海上觀光活動區



■沙港海洋生態世界活動區



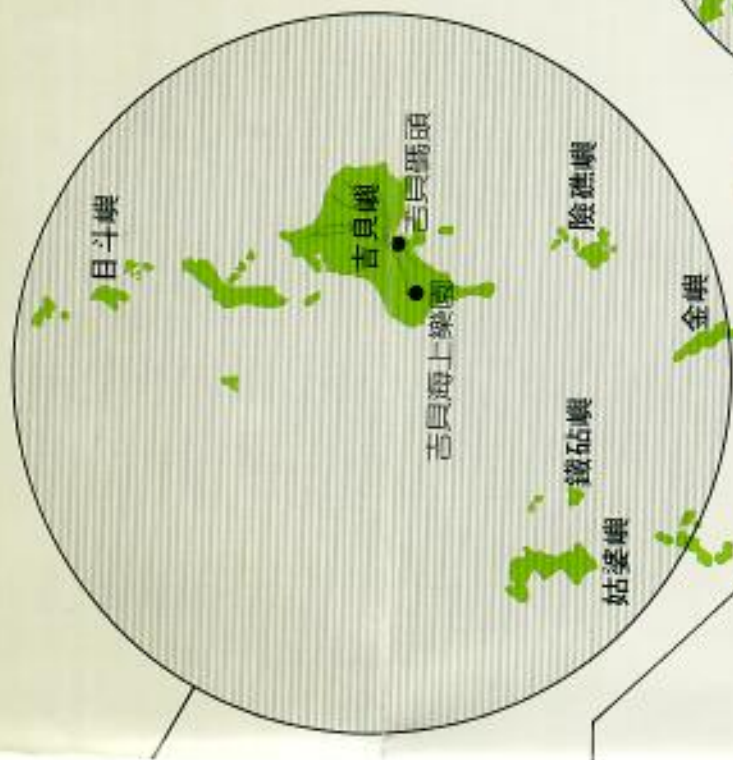
■小門露營渡假區





交通部觀光局
澎湖風景特定區管理籌備處
澎湖縣馬公市中華路236號
TEL:(06)9279100~4 FAX:(06)9370220

■東北海地景觀賞區



白沙嶼

鳥嶼

大小鷄善嶼

員貝嶼

目斗嶼

古貝嶼

吉貝碼頭

吉貝海上樂園

鐵砧嶼

姑婆嶼

陰礁嶼

金嶼

赤崁碼頭

赤崁

崁頭

通梁

白沙海園

小門嶼