



Fakarava Sud




Requin "pointe noire" - Photo P. Laffargue

L'atoll compte 824 habitants. C'est le 2e plus grand atoll de Polynésie après Rangiroa. Il a 2 passes : le village principal, Rotoava, est proche de la passe Nord, ainsi que l'aérodrome. Pourtant le village principal (Tetamanu), jusqu'au début du XXe siècle était au bord de la passe Sud, mieux protégée. C'était aussi la capitale administrative des Tuamotu. Mais la passe n'était pas très praticable pour les goélettes et peu à peu, la population s'est déplacée au Nord. Il ne reste aujourd'hui de l'ancien village que des ruines (une grande rue majestueuse, une église en corail datant de 1862, les murs de la résidence de l'administrateur, des tombes anciennes). La pension Tetamanu au bord de la passe exploite chaleureusement ce site exceptionnel, et plusieurs clubs de plongée sur l'île organisent des plongées fantastiques, au bout du monde.

Fakarava's population is 824. After Rangiroa, this is the second largest atoll in French Polynesia. There are two passes; the main village, Rotoava, is close to the northern pass and the airfield. However, in olden days the main village (Tetamanu) was located at the edge of the southern, better protected pass and then was abandoned in the early days of the 20th Century. It also used to be the administrative capital of the Tuamotu but the pass was not really suited to schooners and the population gradually moved to the north. Not much remains of the village (an imposing main road, a coral church dating back to 1862, the walls of the Administrator's residence, ancient graves). The Tetamanu family hotel situated near the pass makes wonderful use of that exceptional location, offering great diving sessions, right at the end of the world.



Le "Lagon Bleu"





A 350 km au Nord Est de Tahiti, Rangiroa est le plus vaste atoll de Polynésie : 77 km de long sur 26 km de large.

Sa population est de 2 709 habitants . Les villages se situent à l'entrée des 2 passes : Tiputa et Avatoru.

En dehors de ces 2 villages, l'étroite bande de terre qui ceinture le lagon porte des cocoteraies : c'est le "secteur", où les habitants vont temporairement récolter le coprah. Autrefois, presque tout le village se déplaçait pendant plusieurs mois pour "faire le coprah".

Avant l'ouverture de l'aérodrome en 1965, les 2 passes étaient le seul moyen de communication avec l'extérieur : les goélettes ramassaient le coprah récolté par les habitants, et amenaient les produits manufacturés de Tahiti.

Aujourd'hui, grâce à la richesse et la beauté de son immense lagon, le tourisme est l'activité dominante, suivie par la production perlière.


Situated 350 km northeast of Tahiti, Rangiroa is the largest atoll of French Polynesia: 77 km long and 26 km wide.


The population is 2,709.

The villages lie by the entrance of two passes: Tiputa and Avatoru.

Apart from both these villages, the narrow strip of land that circles the lagoon carries coconut groves: this is called the "sector" where people stay periodically for a while to harvest the copra. In the past, it was just about the entire village that would thus move there for several months to "work copra".

Prior to the opening of the airfield in 1965, both passes were the only way to communicate with the outside world: schooners would collect copra harvested by the islanders and bring in manufactured products from Tahiti in return.





Famille de Noddi brun sur un "motu" de Tikehau



A 310 km au Nord de Tahiti et une dizaine de kilomètres de Rangiroa, Tikehau a une forme circulaire (26 km environ de diamètre).

Cet atoll n'a qu'une seule grande passe, la passe Tuheiava.

Sa population est de 560 habitants (408 habitants en 2002).

C'est dans la partie Sud de l'atoll, sur le plus grand des "motu" (Haamea), que se trouvent l'aéroport, inauguré en 1977, et les villages de Tuherahera et Tuheiava. C'est là que se regroupe la majeure partie de la population, vivant de la pêche et du tourisme essentiellement.

Le village de Maiai est situé sur l'autre grand "motu" au Nord Est, où l'activité principale est le coprah. De nombreuses colonies d'oiseaux nichent sur la multitude de petits "motu" de l'atoll, dont les fous aux pieds rouges et les noddis bruns.

310 km north of Tahiti and 10 km or so from Rangiroa, Tikehau is a circular-shaped atoll (about 26 km in diameter).

There is only one pass (named Tuheiava) on this atoll.

The island has a population of 560 (408 in 2002).

The airport, opened in 1977, is located on the southern side of the atoll, on the largest "motu" named Haamea. The villages of Tuherahera and Tuheiava are also situated in the same area.


This is where most of the Tikehauans have their home, making a living with fishing and tourism for the most part. The village of Maiai is situated on the other large "motu" in the northeast, with copra harvesting as its main activity.


Numerous bird colonies nest on the multitude of small "motu" around the atoll, including red-footed boobies and brown noddies.



0'après fond cartographique du service de l'urbanisme

Reproduction interdite





D'une superficie de 320 km², Hiva Oa est la plus grande île des Marquises du Sud.

Elle est traversée par une chaîne de montagnes dont le point culminant est le Mont Temetiu (1 190 m).

Le village principal Atuona, installé au fond de la baie Taaoa (ou baie des Traîtres) est le chef lieu des Marquises du Sud, et a été le siège de l'administration française de 1904 à 1940. Le souvenir de Paul Gauguin y est toujours vivant.

La baie offre un mouillage très protégé apprécié par tous les marins. L'aérodrome au Nord de Atuona a été ouvert en 1971.

Puamau, au Nord Est est un des endroits les plus riches en vestiges archéologiques de la Polynésie.

La population est répartie en 2 districts :

- Atuona (1 934 hab.)
- Puamau (309 hab.)

With its 320 km² surface, Hiva Oa is the largest of the southern Marquesan Islands and is crossed by a mountain range with Mount Temetiu as the highest point (1,190 m).

Atuona, the main village, lying at the far end of the Bay of Taaoa (or Traitors' Bay), is the administrative center of the southern Marquesas group and used to be the seat of the French colonial administration from 1904 to 1940. Paul Gauguin's memory is still vivid there.

The bay provides safe anchorage and this is much appreciated by all navigators.

The airfield north of Atuona was opened in 1971.

Puamau, in the northeast, is one of the most fascinating places in French Polynesia as far as archeological remains are concerned.

140°10' Ouest



Teahuotu

Matau

Vaetea

Anaopuho

Hinahaapapa

Baie de Haahopu

AAKAPA

8°50' Sud

TERRE DÉSERTE

Mt. Tekaio
1224 m

Odumu
1470 m

Gol. Teavaitaduniva
490 m

878 m

Plateau de Toov

Baie de Tapueahu

Okue

Mt. Dotu
1074 m

Baie Marquisienne

TAI

Teava Teava

Matateteiko

Hakaui

Baie de Hakatea

Temokomoko

Motumano

© Reproduction interdite
D'après l'Atlas cartographique du service de l'Informatisme



Descente sur Keak (Terre Déserte)





A 1300 km au Nord Est de Tahiti, Nuku Hiva est la plus grande des îles des Marquises (330 km²).

Le relief est accidenté, creusé de vallées profondes, les côtes sont en général bordées de falaises abruptes rendant souvent périlleux la navigation et les transbordements. Le sommet, le mont Tekao, culmine à 1 210 m.

Le village principal Taiohae, est le centre administratif de l'archipel des Marquises et le chef lieu des Marquises du Nord. Il est abrité dans une rade gardée par 2 îlots rocheux, les Sentinelles.

L'aérodrome, situé au Nord sur Terre Déserte, a été ouvert en 1979.

Hatiheu au Nord Est est un magnifique site mégalithique.

La population, de 2 951 habitants, est dispersée en 3 districts :

- Taiohae au Sud (2 183 hab.)
- Taipivai à l'Est (416 hab.)
- Hatiheu au Nord (352 hab.)

Located 1,300 km northeast of Tahiti, Nuku Hiva is the largest (330 km²) of the Marquesas Islands.

The island's terrain is hilly, cut by deep valleys while the coastline features steep cliffs making navigation and transshipment activities often quite hazardous.

The highest peak is Mount Tekao (1,210 m).

The main village of Taiohae is the administrative center for the Marquesas Archipelago as well as the chief town for the northern Marquesas. The village is nestled in a natural harbor under the guard of two rocky islets called the Sentinels. Situated north on Terre Déserte (Desert Land), the airfield was opened in 1979.

Hatiheu in the northeast is an impressive megalithic site.



279 300 habitants le 31/12/2020

Archipel de la SOCIÉTÉ - Iles du Vent

207 333 habitants - 75,1% de la population totale

	MAIAO - 353 habitants 2 passes Pas d'aérodrome
	MEHETIA Non habité en permanence
	MOOREA - 17 463 habitants Communes : Afareaitu, Haapiti, Paopao, Papetoai, Teavaro 10 passes - Aérodrome territoire ouvert en 1967
	TAHITI - 189 517 habitants Ville principale : Papeete Plus de 20 passes Aérodrome d'état ouvert en 1961
	TETIAROA - Atoll privé - 240 habitants Pas de passe Aérodrome privé (Brando) ouvert en 1972

Archipel de la SOCIÉTÉ - Iles Sous Le Vent

35 393 habitants - 12,8% de la population totale

	BELLINGHAUSEN (ou Motu One) Pas de passe - non habité en permanence
	BORA BORA - 10 549 habitants Village principal : Vaitape 1 passe Aérodrome d'état - Ouvert en 1945
	HUAHINE - 6 075 habitants Village principal : Fare 5 passes Aérodrome territoire ouvert en 1971
	MAUPITI - 1 286 habitants Villages principaux : Valea, Pauma 1 passe Aérodrome territoire ouvert en 1972
	MOELIA (ou Maupihaa) - 20 habitants 1 passe Pas d'aérodrome
	NAO NAO - Non habité en permanence Aérodrome privé (Lejeune) fermé
	RAIATEA TAHAA - 17 483 habitants Village principal : Uturoa 10 passes Aérodrome d'état ouvert en 1964
	SCILLY (ou Manuae) - 21 habitants Pas de passe Pas d'aérodrome








TUPAI - non habité en permanence
Pas de passe
Aérodrome privé à usage restreint, ouvert en 2001

Archipel des MARQUISES

9 346 habitants - 3,4% de la population totale

	EIAO Non habité en permanence
	FATU HIVA - 612 habitants Villages principaux : Hanavave, Omoa Pas d'aérodrome
	FATU HUKU Non habité en permanence
	HATU ITI (ou Motu Iti) Non habité en permanence
	HATUTAA (ou Hatutu) Non habité en permanence
	HIVA OA - 2 243 habitants Village principal : Atuona Aérodrome territoire, ouvert en 1971
	MOTANE (ou Mohotani) Non habité en permanence
	MOTU ONE Non habité en permanence
	NUKU HIVA - 2 951 habitants Village principal : Taiohae Aérodrome territoire, ouvert en 1979
	ROCHER THOMASSET Non habité, île minuscule
	TAHUATA - 653 habitants Village principal : Vaitahu Pas d'aérodrome
	UA HUKA - 674 habitants Village principal : Hokatu Aérodrome territoire ouvert en 1970
	UA POU - 2 213 habitants Village principal : Hakahau Aérodrome territoire, ouvert en 1976
Archipel des AUSTRALES	
6 965 habitants - 2,5% de la population totale	
	MARIA OUEST Non habité en permanence
	MAROTIRI Non habité en permanence

	RAIVAVAE - 903 habitants Village principal : Rairua 1 passe Aérodrome territoire ouvert en 2002
	RAPA - 507 habitants Village principal : Haurei Pas d'aérodrome
	RIMATARA - 872 habitants Village principal : Amaru 3 passes pour embarcations Aérodrome territoire ouvert en 2004
	RURUTU - 2 466 habitants Village principal : Moerai 3 passes Aérodrome territoire, ouvert en 1976
	TUBUAI - 2 217 habitants Village principal : Mataura 2 passes Aérodrome territoire, ouvert en 1972




















Archipel des TUAMOTU - GAMBIER

16 881 habitants - 6,1% de la population totale

	AHE - 491 habitants Village principal : Tenukupara 1 passe Aérodrome territoire ouvert en 1997
	AHUNUI Non habités en permanence
	AKIAKI Non habité en permanence
	AMANU - 174 habitants Village principal : Ikitake 2 passes + 1 pour embarcations
	ANAA - 494 habitants Village principal : Tukahora Pas de passe Aérodrome territoire ouvert en 1976
	ANUANURARO Non habité - Aérodrome privé Wan fermé
	ANUANURUNGA Non habité en permanence
	APATAKI - 442 habitants Village principal : Niutahi 2 passes Aérodrome territoire ouvert en 1977
	ARATIKA - 225 habitants Village principal : Paparara 2 passes Aérodrome territoire ouvert en 2004

	ARUTUA - 808 habitants Village principal : Rautini 1 passe Aérodrome territoire ouvert en 1984
	FAAITE - 317 habitants Village principal : Hitianau 1 passe Aérodrome territoire ouvert en 1992
	FAKAHINA - 135 habitants Village principal : Tarione Pas de passe Aérodrome territoire ouvert en 1985
	FAKARAVA - 844 habitants Village principal : Rotoava 2 passes Aérodrome territoire ouvert en 1995
	FANGATAU - 135 habitants Village principal : Teana Pas de passe Aérodrome territoire ouvert en 1978
	FANGATAUFA Non habité en permanence
	HAO - 1 027 habitants Village principal : Otepa 1 passe Ancien aéroport militaire devenu territorial en 2000
	HARAIKI - 1 habitant 1 passe
	HEREHERETUE - 57 habitants
	HIKURU - 179 habitants Village principal : Tupapati Pas de passe Aérodrome territoire ouvert en 2000
	HITI Pas de passe - non habité en permanence
	KATIU - 240 habitants Village principal : Hitinau 1 passe + 1 pour embarcations Aérodrome territoire ouvert en 2001
	KAUEHI - 547 habitants Village principal : Tearavero 1 passe Aérodrome territoire ouvert en 2001
	KAUKURA - 414 habitants Village principal : Raitahiti 1 passe pour embarcations Aérodrome territoire ouvert en 1994
	MAKATEA - 94 habitants Village principal : Temao 1 passe pour embarcations

279 300 habitants le 31/12/2020

	MAKEMO - 825 habitants Village principal : Pouheva 2 passes Aérodrome territoire ouvert en 1976		PUKARUA - 236 habitants Village principal : Marautagaroa Pas de passe Aérodrome territoire ouvert en 1979
	MANIHI - 650 habitants Village principal : Paeua 1 passe Aérodrome territoire ouvert en 1994		RANGIROA - 2 709 habitants Villages principaux : Avatoru, Tiputa 2 passes Aérodrome d'état ouvert en 1965
	MANUHANGI Non habité en permanence		RARAKA - 96 habitants Village principal : Motutapu 1 passe
	MAROKAU - 96 habitants 1 passe		RAROIA - 326 habitants 1 passe Aérodrome territoire ouvert en 2004
	MARUTEA NORD 1 passe - non habité en permanence		RAVAHERE Pas de passe - non habité en permanence
	MATAIVA - 294 habitants Village principal : Pahua 1 passe Aérodrome territoire ouvert en 1999		REAO - 351 habitants Pas de passe Aérodrome territoire ouvert en 1979
	MORUROA Non habité - Aérodrome d'état militaire		REITORU Pas de passe - non habité en permanence
	MOTUTUNGA Non habité en permanence		REKAREKA (ou Tehuata) Pas de passe - non habité en permanence
	NAPUKA - 234 habitants Village principal : Tepukamarua Pas de passe Aérodrome territoire ouvert en 1977		TAENGA - 117 habitants 1 passe
	NENGO NENGO - 9 habitants Aérodrome privé (Wan) ouvert en 1993		TAHANEA - non habité en permanence 2 passes +1 pour embarcations
	NIAU - 246 habitants Village principal : Ofare Pas de passe Aérodrome territoire ouvert en 2004		TAIARO - 2 habitants Village principal : Paganie Pas de passe
	NIHIRU - 11 habitants Pas de passe		TAKAPOTO - 501 habitants Village principal : Fakatopatere Pas de passe Aérodrome territoire ouvert en 1973
	NUKUTAVAKE - 177 habitants Village principal : Tavana Pas de passe Aérodrome territoire ouvert en 1981		TAKARUA - 674 habitants Village principal : Teavaroa 1 passe Aérodrome territoire ouvert en 1986
	NUKUTEPIPI - 12 habitants Non habité - Aérodrome privé (Fourcade)		TAKUME - 152 habitants Village principal : Ohomo 1 passe Aérodrome territoire ouvert en 1996
	PARAOA Non habité en permanence		TATAKOTO - 259 habitants Village principal : Tetumukuru Pas de passe Aérodrome territoire ouvert en 1979
	PINAKI Non habité en permanence		
	PUKA PUKA - 163 habitants Village principal : Teonemahina Pas de passe Aérodrome territoire ouvert en 1979		

	TAUERE - 3 habitants
	TEKOKOTA Non habité en permanence
	TEMATANGI - 61 habitants Village principal : Tulhana Pas de passe
	TEPOTO NORD - 50 habitants Village principal : Tehekega Pas de passe
	TEPOTO SUD Pas de passe - non habité en permanence
	TIKEHAU - 560 habitants Village principal : Tuherahera 1 passe Aérodrome territoire ouvert en 1977
	TIKEI Pas de passe - non habité en permanence
	TOAU - 14 habitants Village principal : Maragai 2 passes
	TUANAKE - 6 habitants 1 passe pour embarcations
	TUREIA - 336 habitants Village principal : Fakemaru Pas de passe Aérodrome territorial ouvert en 1985
	VAHITAHU - 68 habitants Village principal : Mohitu Pas de passe Aérodrome territoire ouvert en 1986

	VAIRAATEA - 50 habitants Village principal : Ahurua 1 passe pour embarcations
	VANA VANA Non habité en permanence
Archipel des GAMBIER	
	MANGAREVA 1 384 habitants AUKENA 25 habitants AKAMARU 12 habitants TARAVAI 8 habitants KAMAKA 1 habitant ANGAKAUITAI 1 habitant KOUAKU non habité MAKAPU non habité MAKAROA non habité MANUI non habité Village principal : Rikitea à Mangareva Aérodrome territoire (Totegegie) ouvert en 1978
	MARIA EST Non habité en permanence
	MARUTEA SUD - 104 habitants Village principal : Vaitutaki Pas de passe Aérodrome privé (Wan) ouvert en 1993
	MATUREIVAVAO MORANE TEMOE TENARARO TENARUNGA (ou Tenania) VAHANGA Non habités en permanence

- L'échelle est différente pour chaque île : les proportions ne sont donc pas respectées.
- Les chiffres donnés ont été établis lors du recensement de 2017.

**PRODUIT ET DISTRIBUÉ PAR PACIFIC-IMAGE
IMPRIMÉ À TAHITI par STP Multipress**

CONCEPTION : Martine MERESSE

Fonds cartographique du Service de l'Urbanisme

Le contenu de ce livre ne peut être reproduit,
même partiellement, sans l'accord de Pacific-image.

Il est protégé par les lois sur le droit d'auteur et le copyright.

**PRODUCED AND DISTRIBUTED BY PACIFIC-IMAGE
PRINTED IN TAHITI by STP Multipress**

No part of the content may be reproduced
without the agreement of Pacific-image.

It is protected by the laws on copyright.

▶▶▶▶▶▶▶ Pacific-image

BP 1441 Papeete


98713 - TAHITI

Polynésie française

Tel. (689) 87 771 775

E-mail : infos@pacific-image.pf

www.facebook.com/Pacific.image



154° W

152° W

150° W

148° W

ARCHIPEL DE LA SOCIÉTÉ

ARCHIPEL DES AUSTRAL

ÎLES SOUS-LE-VENT

ÎLES DU VENT

MOTU-ORU
MARHAE
MAMPHEA

TUPAI
TUBA-BOA
TARAKA
RAJATIA
HUARIVA

MATAIVA
TURERAA
ARE
AROTUA
APAI
KANDORA
KAUKORA
MIAU
PAPA

REIAROA
MOORAA
TAHITI
NENEYA

MAKIA

HEMATARA

AVUTU

CUZUMU

RAIWARU

